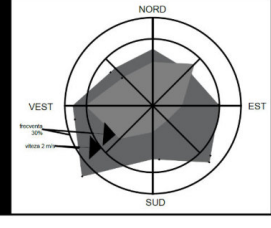


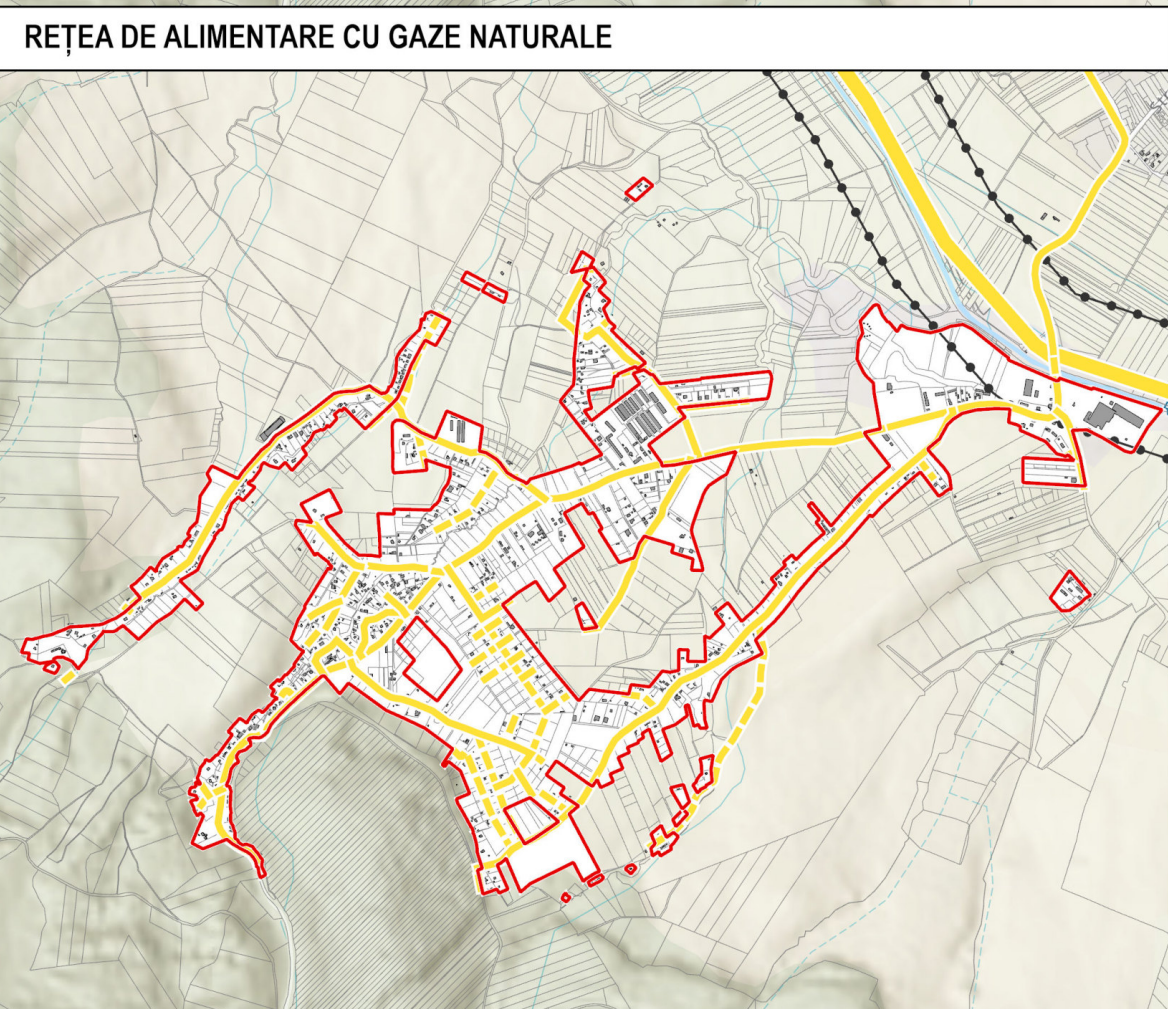
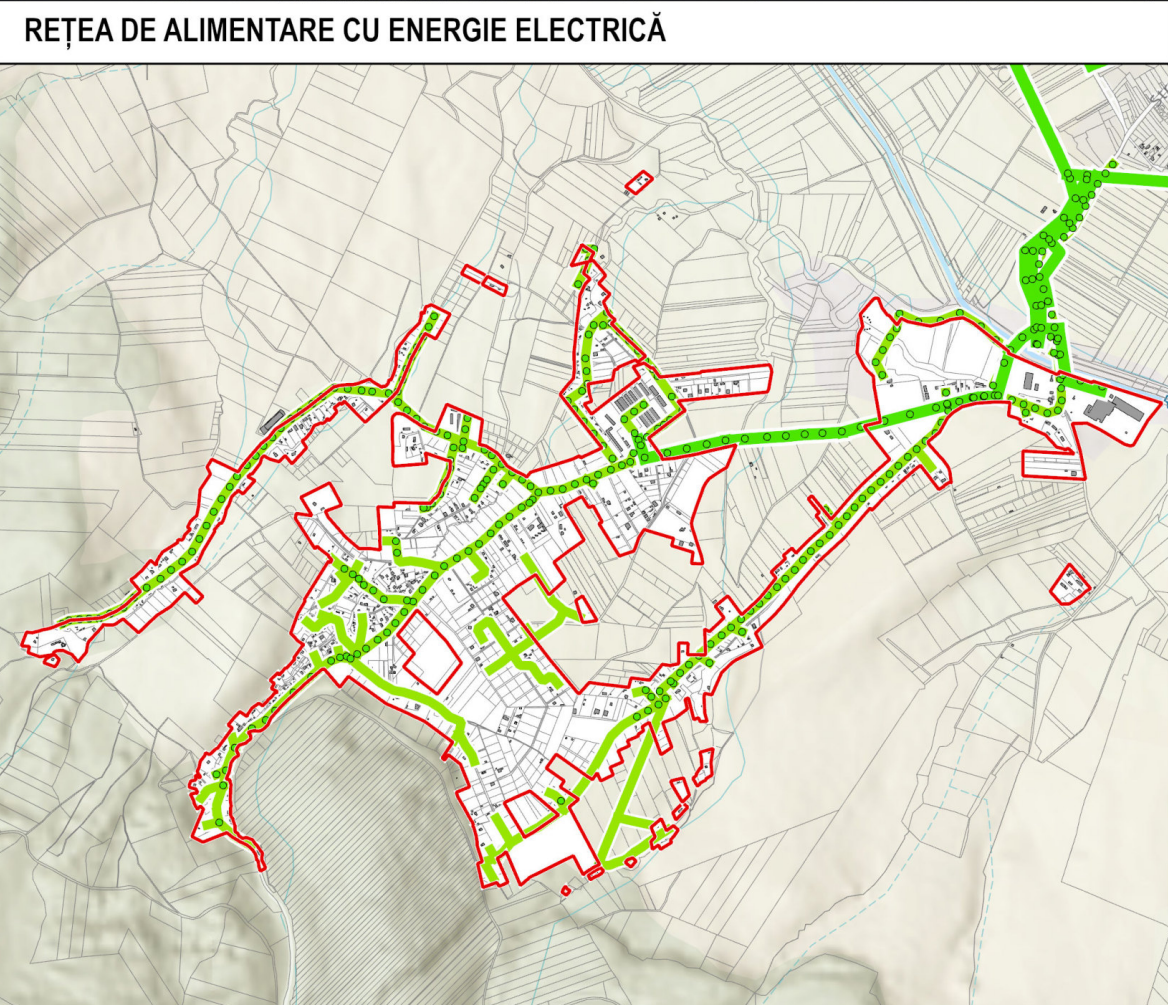
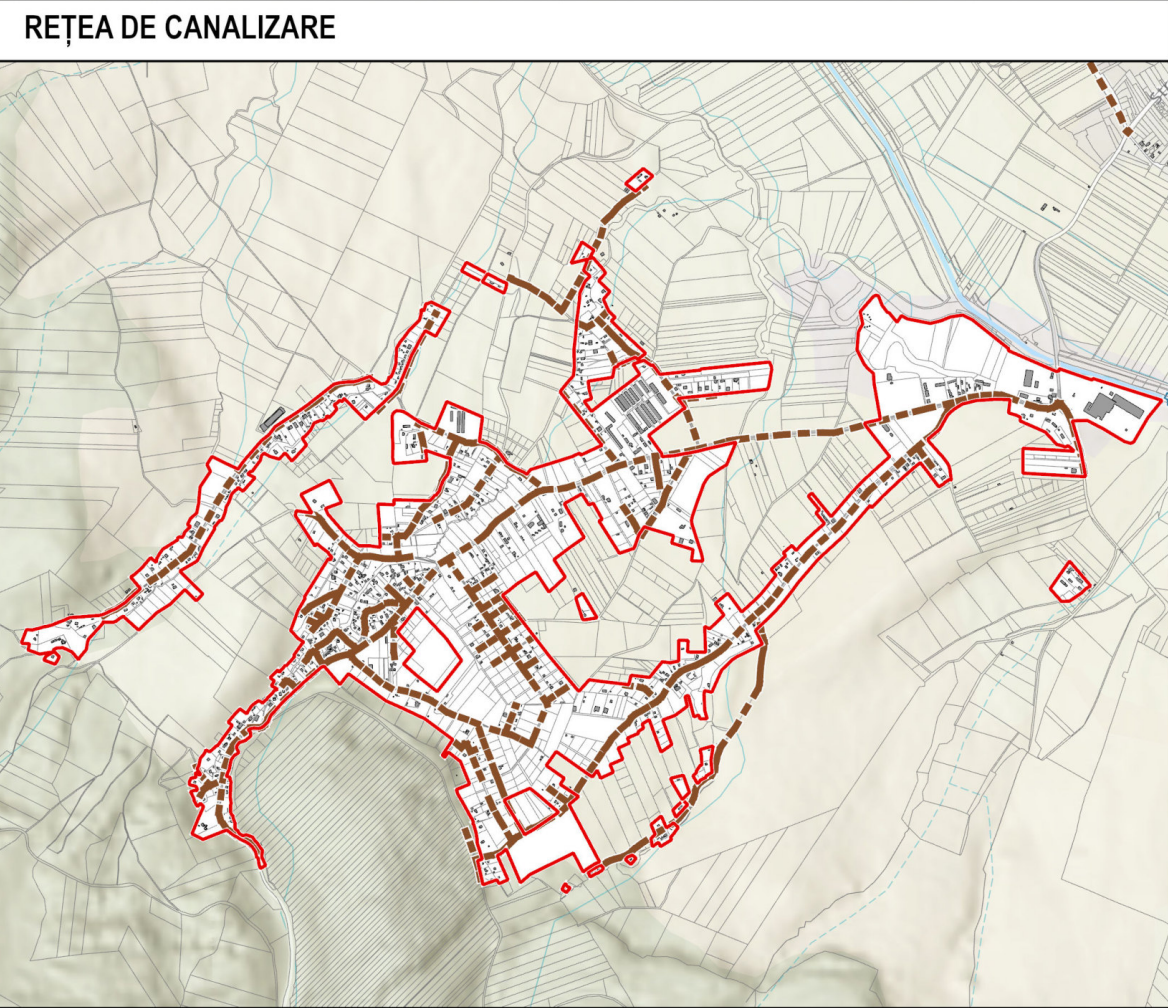
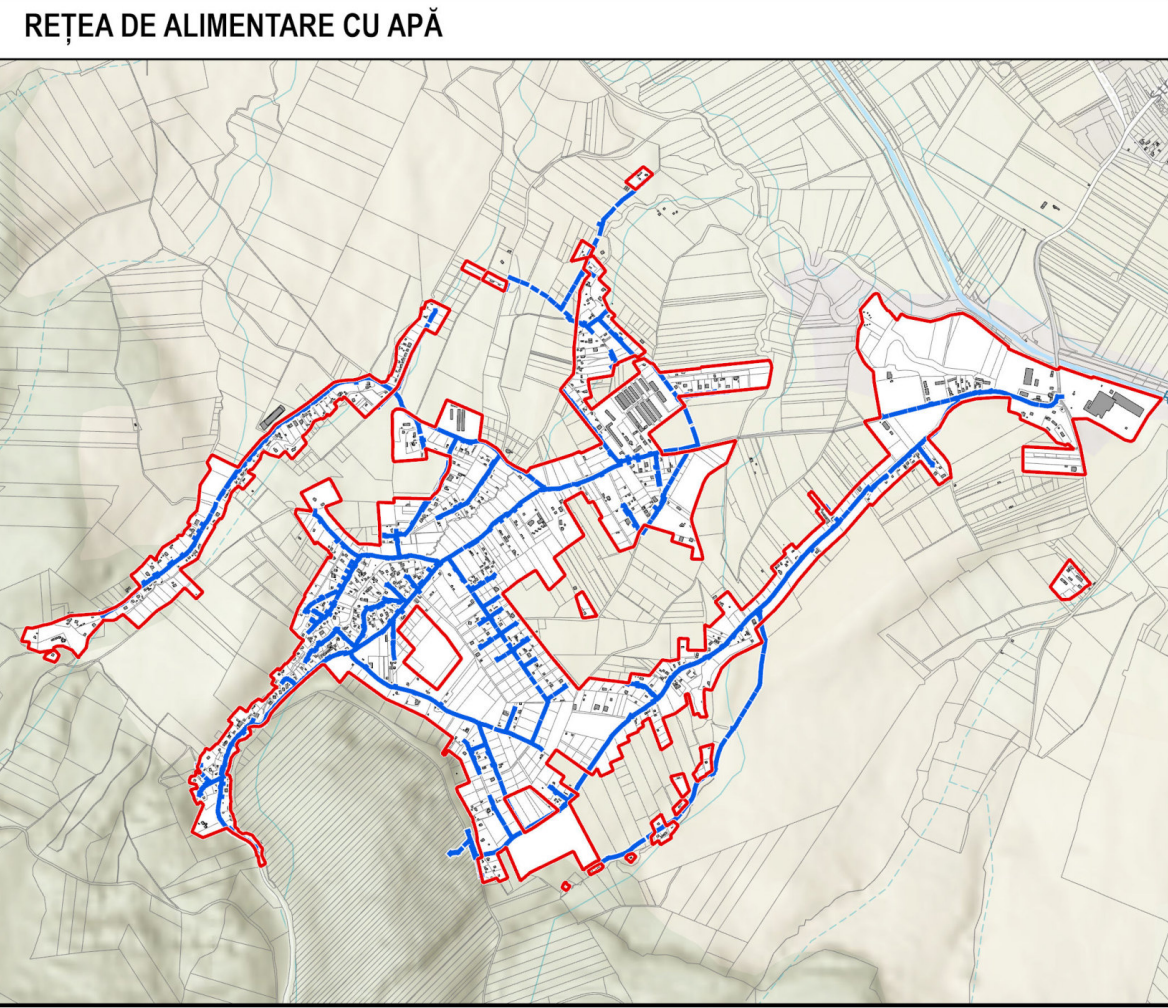
STUDIU DE OPORTUNITATE

"Servicii de actualizare a Planului Urbanistic Zonal PUZ pentru zona Szecseny"
Zona Szecseny, Municipiul Miercurea Ciuc



Rețele editate: Situația existentă și situația propusă

- LEGENDĂ**
- LIMITE**
 - Limita intravilanului conform reambulării topografice
- ELEMENTE TOPOGRAFICE**
 - Parcele
 - Clădiri conform reambulării topografice
 - Clădiri conform eTerra 3
 - Curbe de nivel
 - Cursuri de apă
- REȚEAUA DE DRUMURI**
 - Drum pietruit
 - Drum de pământ
 - Drum asfaltat
- REȚELE EDILITARE EXISTENTE**
- REȚEA DE ALIMENTARE CU ENERGIE ELECTRICĂ**
 - LEA 20 kW
 - Rețea electrică conform reambulării topografice
 - Stăp electric
- REȚEA DE ALIMENTARE CU GAZE NATURALE**
 - Rețea de alimentare cu gaze naturale
 - Conductă Transgaz
- REȚELE EDILITARE PROPUSE**
- REȚEA DE ALIMENTARE CU GAZE NATURALE**
 - Rețea de alimentare cu gaze naturale propusă
- REȚEA DE CANALIZARE**
 - Rețea de canalizare propusă
- REȚEA DE ALIMENTARE CU APĂ**
 - Rețea de alimentare cu apă propusă
- ZONE DE PROTECȚIE ȘI RESTRICTII TEHNICE**
 - Zona inundabilă
 - Zona de protecție față de stația de epurare
 - Zone de protecție sanitară față de cursurile de apă
 - Zone de protecție față de conducta Transgaz-200 m
 - Zone de protecție față de culoarele tehnice, conform Ordinului A.N.R.E. nr. 4 din 09.03.2007 pentru aprobarea Normei tehnice privind delimitarea zonelor de protecție și de siguranță aferente capacităților energetice
 - Rețea electrică LEA cu tensiune 20 kW - 24 m lățime totală
 - Perimetru hidrologic de apă minerală cu licență de exploatare
 - Perimetru hidrologic de apă minerală cu licență de explorare
 - Perimetru hidrologic de apă potabilă



CERTIFICAT ISO 9001:2015 nr.03/04/2018 ISO 14001:2015 nr.14/04/2018 SR OHSAS 18001:2008 nr.15/04/2018 ISO 27001:2015 nr.27/04/2018	Proiectant general: S.C. TOTAL BUSINESS LAND S.R.L. <small>NR.01/REG.COM./15.12/2015 C.U.I./R034909016 ALBĂ IULIA, str. Drăganilor, nr.24, Blou 1, etaj ALBA</small>	Beneficiar: Primăria Municipiului Miercurea Ciuc	Proiect nr.: C1371 / 28.11.2023
	Șef proiect: urb. Doina HARDA	Titlu proiect: "Servicii de actualizare a Planului Urbanistic Zonal PUZ pentru zona Szecseny"	Faza: Studiu de oportunitate
	Proiectat / Cart. GIS urb. Monica GUGIU urb. Mihai IGNĂTESCU urb. Victoria MATEI	Adresa: Zona Szecseny, UAT Miercurea Ciuc, județul Harghita	Data: 03/2024
	Cart. GIS / Transp. GIS urb. Oana PETRE urb. Andrei Vlad VĂCARU urb. Andreea DUMITRESCU	Titlu planșă: Rețele editate Situația existentă și situația propusă	Scara: 1:4000
	Verificat intern urb.-peis. Mihail Cristian RĂSCOL Ing. Bogdan PETRESCU		Planșa nr.: 04